
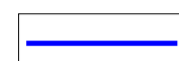


ÚZEMNÍ PLÁN SVOJKOV


LEGENDA

HRANICE ÚZEMNÍCH JEDNOTEK




-  hranice správního území obce
-  hranice zastavěného území k datu 31.5.2015

PLOCHY A KORIDORY S MOŽNOSTÍ VYVLASTNĚNÍ (dle §170 STZ)

Veřejně prospěšná stavba (VPS) - dopravní infrastruktury


-  **VD2** narovnaní směrového oblouku (Z30 - dopravní infrastruktura – silniční)

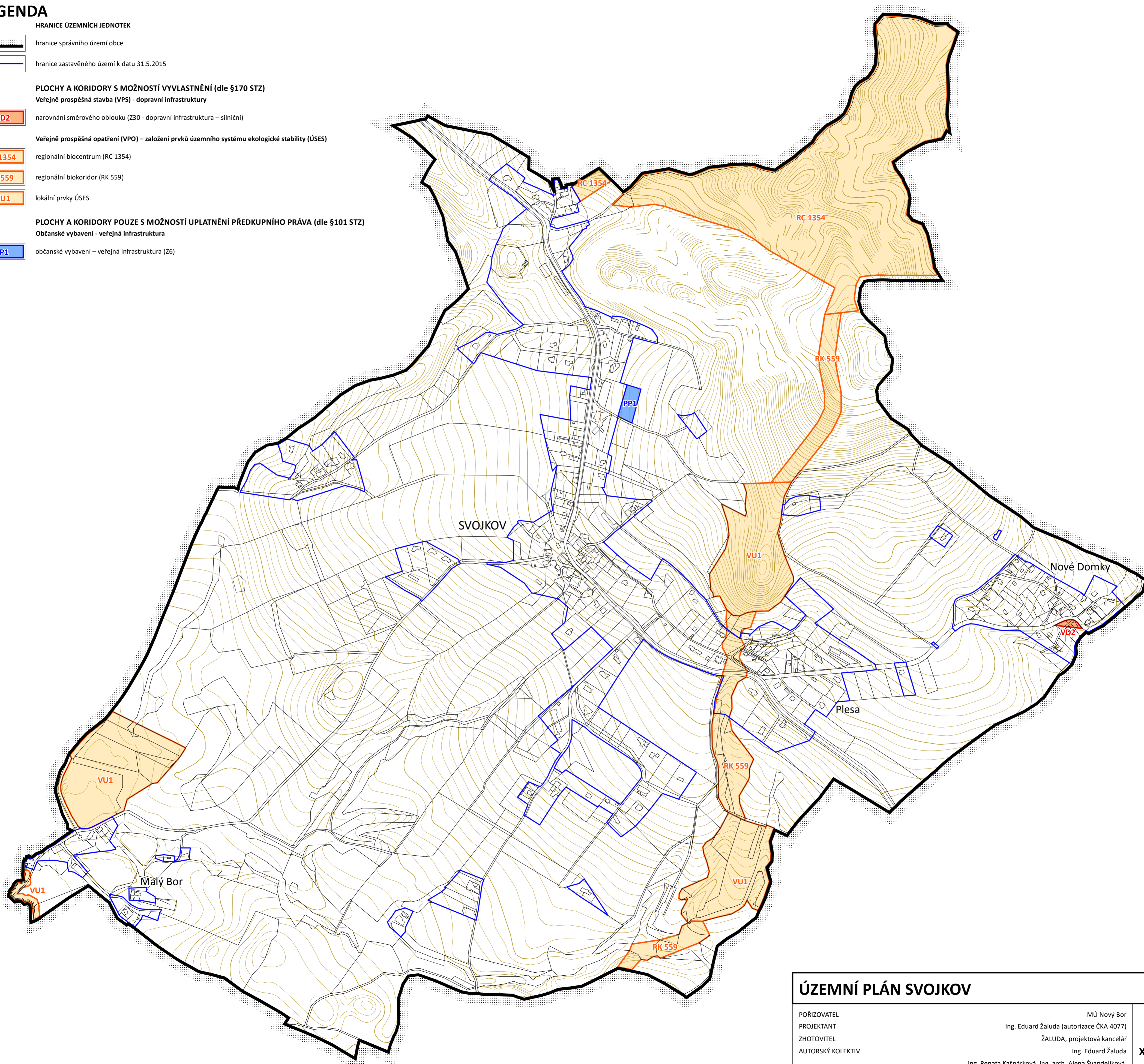
Veřejně prospěšná opatření (VPO) – založení prvků územního systému ekologické stability (ÚSES)

-  **RC 1354** regionální biocentrum (RC 1354)
-  **RK 559** regionální biokoridor (RK 559)
-  **VU1** lokální prvky ÚSES

PLOCHY A KORIDORY POUZE S MOŽNOSTÍ UPLATNĚNÍ PŘEDKUPNÍHO PRÁVA (dle §101 STZ)

Občanské vybavení - veřejná infrastruktura

-  **PP1** občanské vybavení – veřejná infrastruktura (Z6)



ÚZEMNÍ PLÁN SVOJKOV

POŘIZOVATEL MÚ Nový Bor
PROJEKTANT Ing. Eduard Žaluda (autorizace ČKA 4077)
ZHOTOVITEL ŽALUDA, projektová kancelář
AUTORSKÝ KOLEKTIV Ing. Eduard Žaluda
Ing. Renata Kašpárková, Ing. arch. Alena Švandlíková,
Bc. Miroslav Vrtiška, Ing. arch. Luboš Krížan, Petr Schejbal

DATUM
XI/2015

Výkres veřejně prospěšných
staveb, opatření a asanací

PARE	VÝKRES Č.	MĚŘÍTKO
	3	1:5000

VÝKRES VEŘEJNĚ PROSPĚŠNÝCH STAVEB, OPATŘENÍ A ASANACÍ