











# ZMĚNA Č. 1 ÚZEMNÍHO PLÁNU SVOJKOV

## LEGENDA

### HRANICE ÚZEMNÍCH JEDNOTEK

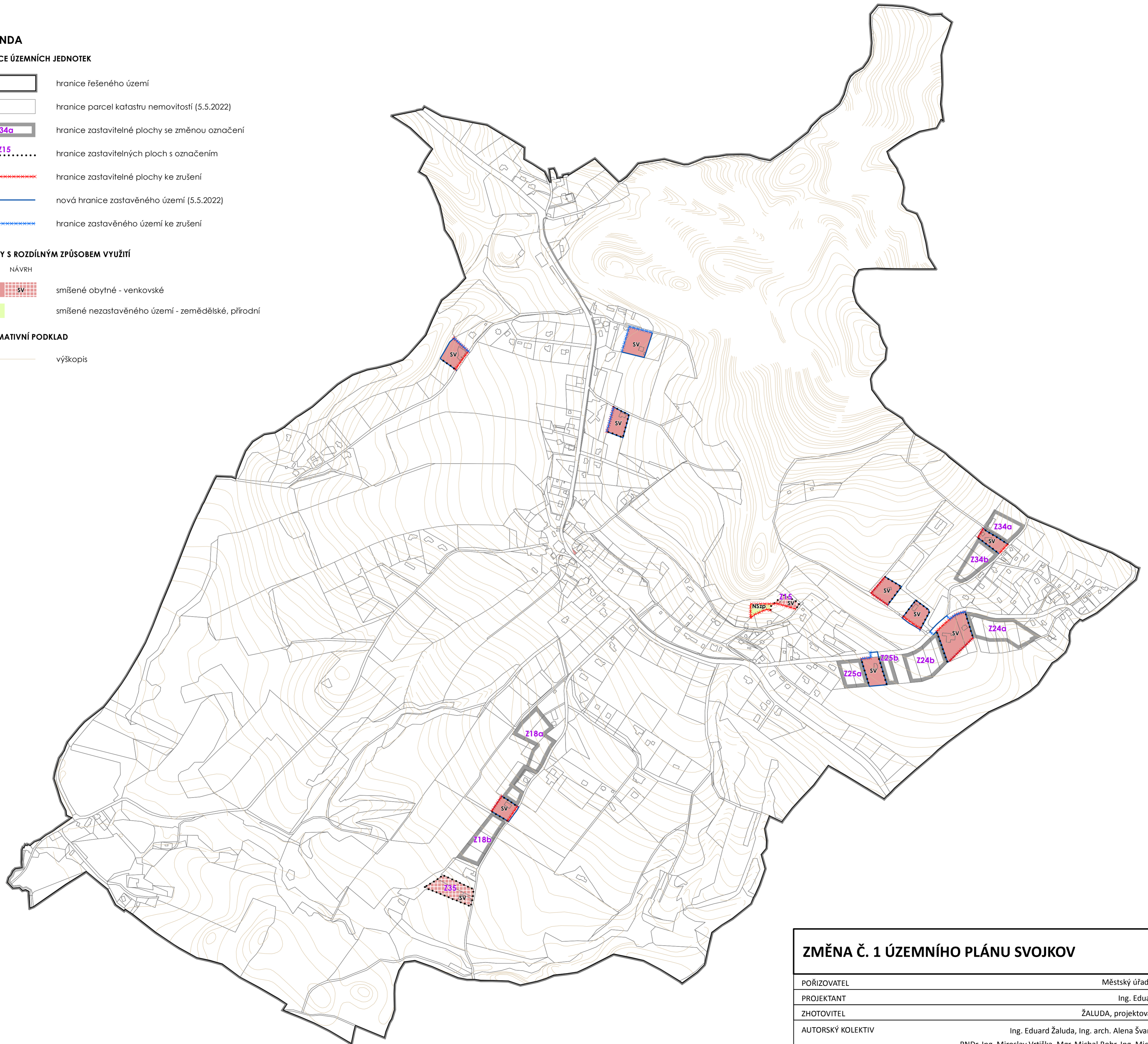
-  hranice řešeného území
-  hranice parcel katastru nemovitostí (5.5.2022)
-  hranice zastavitelné plochy se změnou označení
-  hranice zastavitelných ploch s označením
-  hranice zastavitelné plochy ke zrušení
-  nová hranice zastavěného území (5.5.2022)
-  hranice zastavěného území ke zrušení

### PLOCHY S ROZDÍLNÝM ZPŮSOBEM VYUŽITÍ

- |  |   |  |
|--|---|--|
| STAV   | NÁVRH   |  |
|  |  | smíšené obytné - venkovské                         |
|  |   | smíšené nezastavěného území - zemědělské, přírodní |

### INFORMATIVNÍ PODKLAD

-  výškopis



<b>ZMĚNA Č. 1 ÚZEMNÍHO PLÁNU SVOJKOV</b>			
POŘIZOVATEL	Městský úřad Nový Bor		
PROJEKTANT	Ing. Eduard Žaluda		
ZHOTOVITEL	ŽALUDA, projektová kancelář		
AUTORSKÝ KOLEKTIV	Ing. Eduard Žaluda, Ing. arch. Alena Švandlíková, RNDr. Ing. Miroslav Vrliška, Mgr. Michal Bobr, Ing. Michal Toman		
<b>HLAVNÍ VÝKRES</b>	VÝKRES Č.	PARE	DATUM
	2		<b>V/2022</b> MĚŘÍTKO <b>1 : 5 000</b>