





ODŮVODNĚNÍ ZMĚNY Č. 1 ÚZEMNÍHO PLÁNU SVOJKOV

LEGENDA





HRANICE ÚZEMNÍCH JEDNOTEK

-  hranice řešeného území
-  hranice parcel katastru nemovitostí (5.5.2022)
-  hranice zastavitelné plochy se změnou označení
-  nová hranice zastavitelné plochy s označením
-  hranice zastavitelné plochy ke zrušení
-  nová hranice zastavěného území (5.5.2022)
-  hranice zastavěného území ke zrušení


HODNOTY A LIMITY VYUŽITÍ ÚZEMÍ

-  hlavní odvodňovací zařízení

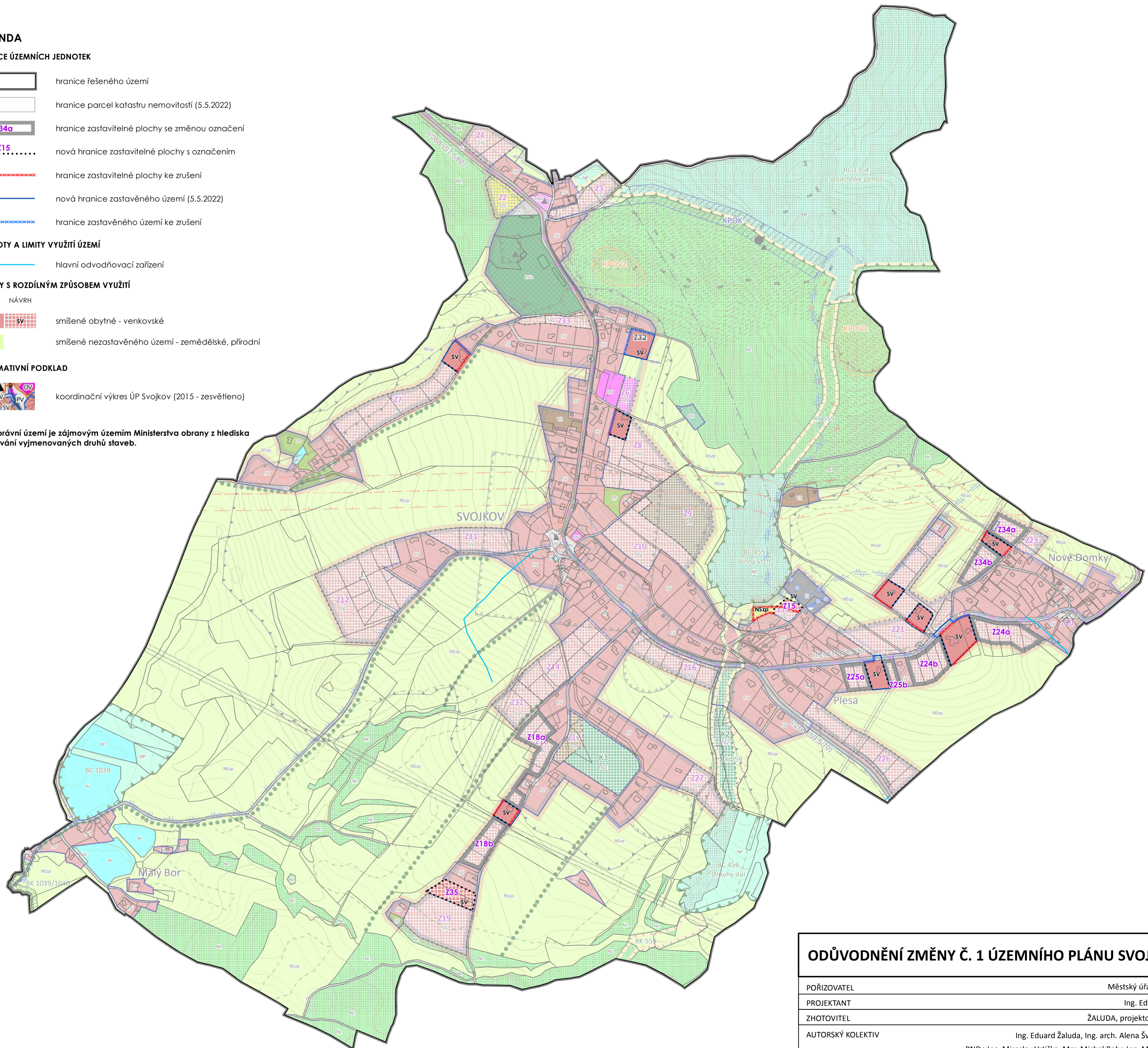
PLOCHY S ROZDÍLNÝM ZPŮSOBEM VYUŽITÍ

- | STAV | NÁVRH | |
|--|---|--|
|  |  | smíšené obytné - venkovské |
|  |  | smíšené nezastavěného území - zemědělské, přírodní |

INFORMATIVNÍ PODKLAD

-  koordinační výkres ÚP Svojkov (2015 - zesvětleno)

Celé správní území je zájmovým územím Ministerstva obrany z hlediska povolování vyjmenovaných druhů staveb.



ODŮVODNĚNÍ ZMĚNY Č. 1 ÚZEMNÍHO PLÁNU SVOJKOV

POŘIZOVATEL	Městský úřad Nový Bor
PROJEKTANT	Ing. Eduard Žaluda
ZHOTOVITEL	ŽALUDA, projektová kancelář
AUTORSKÝ KOLEKTIV	Ing. Eduard Žaluda, Ing. arch. Alena Švandelíková, RNDr. Ing. Miroslav Vrtiška, Mgr. Michal Bobr, Ing. Michal Toman

KOORDINAČNÍ VÝKRES

VÝKRES Č.	PARE	DATUM
1		V/2022
		MĚŘÍTKO
		1 : 5 000