









ZMĚNA Č. 1 ÚZEMNÍHO PLÁNU SVOJKOV

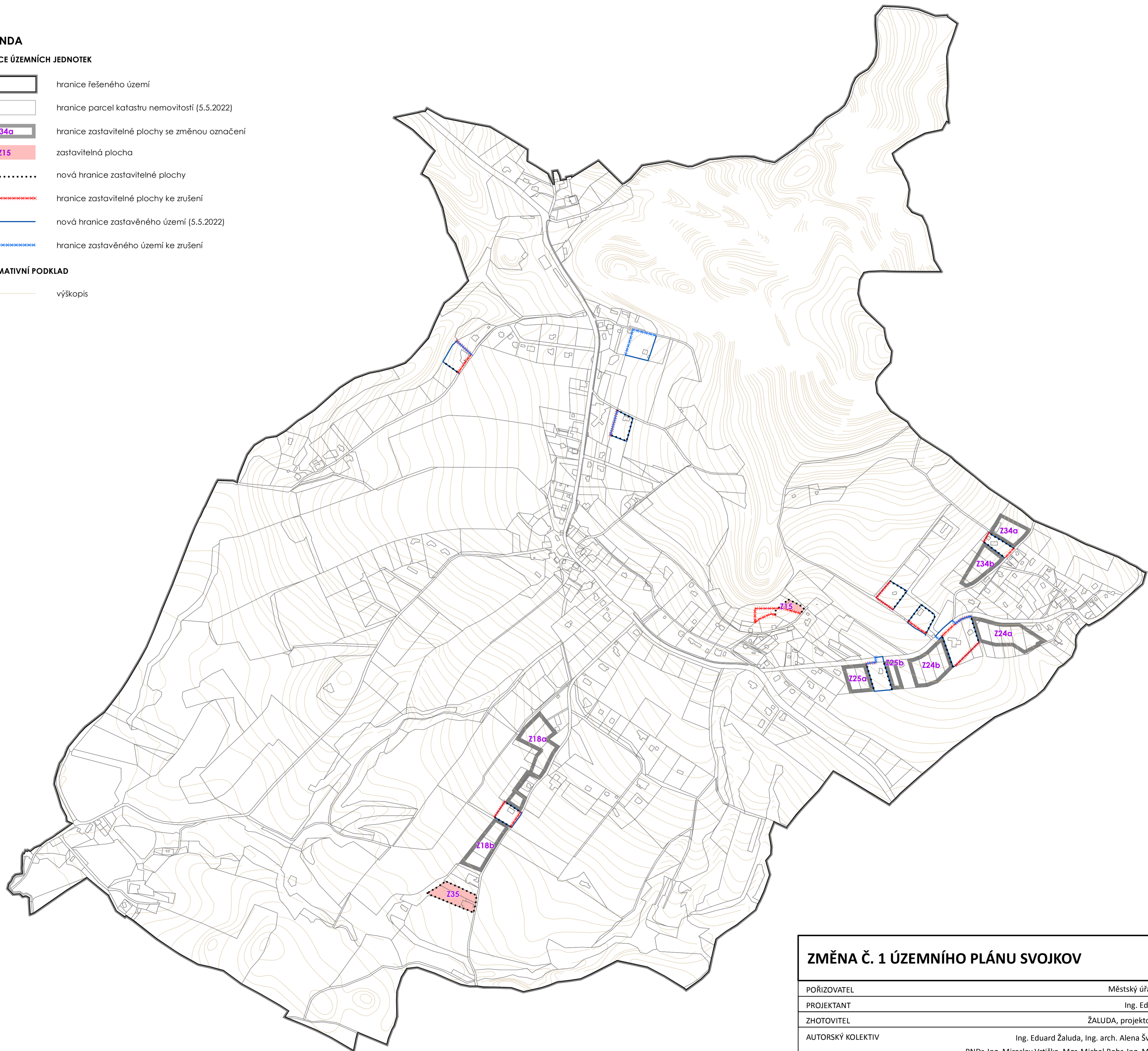
LEGENDA

HRANICE ÚZEMNÍCH JEDNOTEK

-  hranice řešeného území
-  hranice parcel katastru nemovitostí (5.5.2022)
-  **Z34a** hranice zastavitelné plochy se změnou označení
-  **Z15** zastavitelná plocha
-  nová hranice zastavitelné plochy
-  hranice zastavitelné plochy ke zrušení
-  nová hranice zastavěného území (5.5.2022)
-  hranice zastavěného území ke zrušení

INFORMATIVNÍ PODKLAD

-  výškopis



1 / VÝKRES ZÁKLADNÍHO ČLENĚNÍ ÚZEMÍ

ZMĚNA Č. 1 ÚZEMNÍHO PLÁNU SVOJKOV

POŘIZOVATEL	Městský úřad Nový Bor		
PROJEKTANT	Ing. Eduard Žaluda		
ZHOTOVITEL	ŽALUDA, projektová kancelář		
AUTORSKÝ KOLEKTIV	Ing. Eduard Žaluda, Ing. arch. Alena Švandlíková, RNDr. Ing. Miroslav Vrtiška, Mgr. Michal Bobr, Ing. Michal Toman		
VÝKRES ZÁKLADNÍHO ČLENĚNÍ ÚZEMÍ	VÝKRES Č.	PARE	DATUM
	1		V/2022
			MĚŘÍTKO
			1 : 5 000