










# ODŮVODNĚNÍ ZMĚNY Č. 1 ÚZEMNÍHO PLÁNU SVOJKOV

## LEGENDA

### HRANICE ÚZEMNÍCH JEDNOTEK

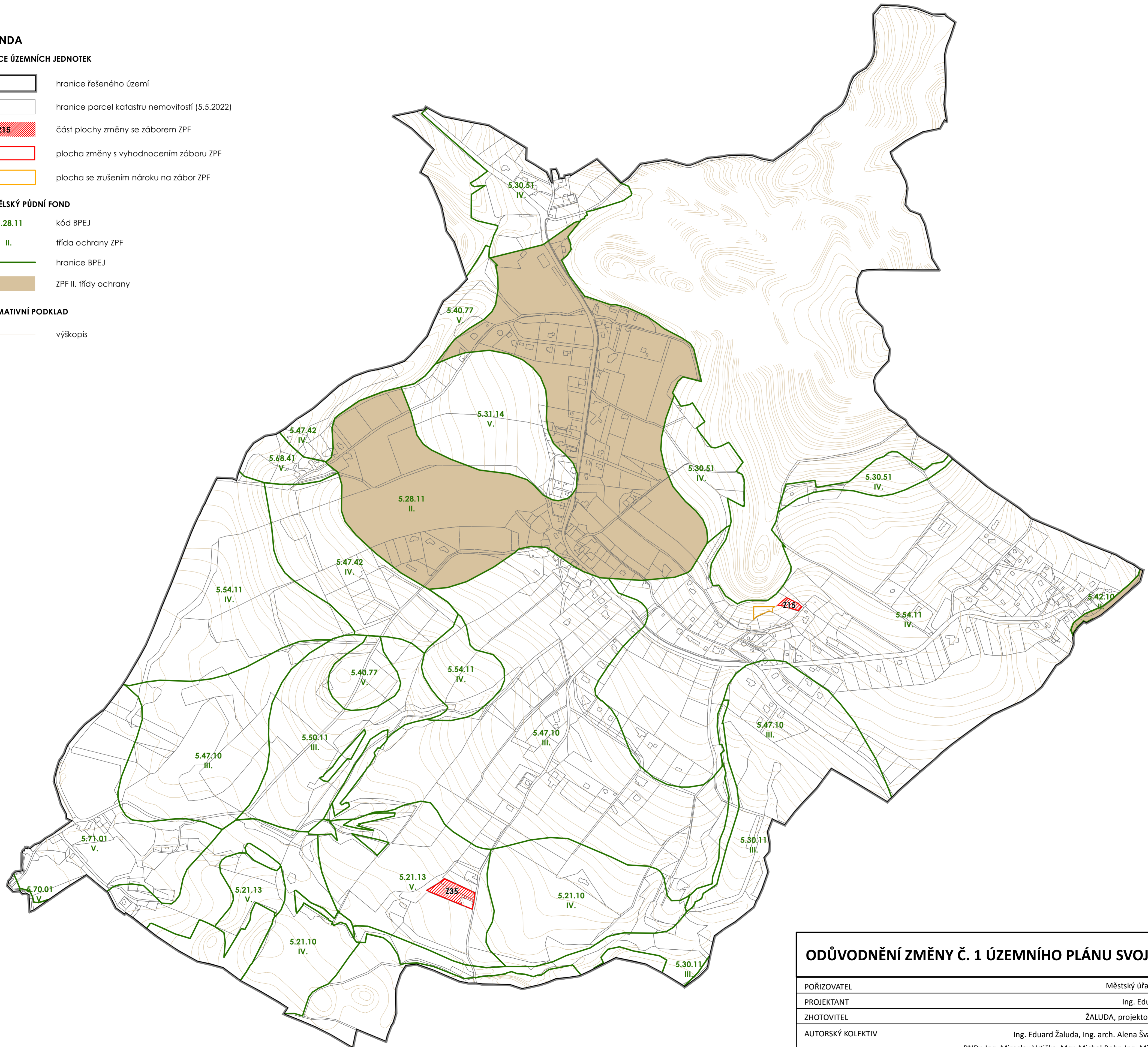
-  hranice řešeného území
-  hranice parcel katastru nemovitostí (5.5.2022)
-  135 část plochy změny se záborom ZPF
-  plocha změny s vyhodnocením záboru ZPF
-  plocha se zrušením nároku na zábor ZPF

### ZEMĚDĚLSKÝ PŮDNÍ FOND

-  5.28.11 kód BPEJ
-  II. třída ochrany ZPF
-  hranice BPEJ
-  ZPF II. třídy ochrany

### INFORMATIVNÍ PODKLAD

-  výškopis



## ODŮVODNĚNÍ ZMĚNY Č. 1 ÚZEMNÍHO PLÁNU SVOJKOV

POŘIZOVATEL	Městský úřad Nový Bor
PROJEKTANT	Ing. Eduard Žaluda
ZHOTOVITEL	ŽALUDA, projektová kancelář
AUTORSKÝ KOLEKTIV	Ing. Eduard Žaluda, Ing. arch. Alena Švandlíková, RNDr. Ing. Miroslav Vrtiška, Mgr. Michal Bobr, Ing. Michal Toman

VÝKRES PŘEDPOKLÁDANÝCH ZÁBORŮ PŮDNÍHO FONDU	VÝKRES Č.	PARE	DATUM
	2		V/2022 MĚŘÍTKO 1 : 5 000